

V RÁMCI STAVBY BUDOU PŘÍMO DOTČENY POZEMKY:

k. ú. Opatovice u Zbýšova

Číslo parcely	Druh pozemku	Vlastník	Ulice	č.p.	č.o.	Obec
38/1	vodní plocha	Obec Zbýšov		30		Zbýšov
74/2	vodní plocha	Martin Tomáš	Kpt. Stránského	983	23	Praha

ZAŘÍZENÍ STAVENIŠTĚ, DOČASNÁ SKLÁDKA, MANIPULAČNÍ PLOCHA

65	trvalý travní porost	Luboš Čochňář	Svermova	1340	1	Beroun
74/1	trvalý travní porost	Martin Tomáš	Kpt. Stránského	983	23	Praha
75/2	lesní pozemek	Obec Zbýšov		30		Zbýšov
75/6	vodní plocha	Martin Tomáš	Kpt. Stránského	983	23	Praha

PŘÍSTUP NA STAVENIŠTĚ

420/13	ostatní plocha	Obec Zbýšov		30		Zbýšov
434	ostatní plocha	Středočeský kraj	Zborovská	81	11	Praha
		Krajská správa a údržba silnic Středočeský územní úřad	Zborovská	81	11	Praha

SOUSEDNÍ POZEMKY

420/2	zahrada	Obec Zbýšov		30		Zbýšov
27	zastavěná plocha a nádvoří	Hana Martínková	Bořivojova	1187	51	Praha
		Vlastimil Martínek	Bořivojova	1187	51	Praha
74/9	vodní plocha	Obec Zbýšov		30		Zbýšov

SOUHLASÍME SE STAVBOU.

st. pozemek p.č. 27

Hana Martínková, Bořivojova 1187/51, Praha 3

datum narození: [redacted]

Vlastimil Martínek, Bořivojova 1187/51, Praha 3




datum narození: [redacted]

SOUŘADNÝ SYSTÉM JTSK

KÓTOVÁNO V MM

VÝŠKOVÝ SYSTÉM BALT PO VYROVNÁNÍ

FORMÁT 2 A4

Ved. odd. proj.	Ing. Petr VÁVRA		Autor. ing.	Ing. Petr VÁVRA	 <p>Povodí Labe, státní podnik Vita Nejedlého 951/8 Slezské Předměstí 500 03 Hradec Králové</p>	
Zodp. proj.	Ing. Miroslava RAKOVÁ		Kreslil	Ing. Miroslava RAKOVÁ		
Kraj:	Středočeský	Obec:	Opatovice	K.Ú.: Opatovice u Zbýšova		
Investor: Povodí Labe, státní podnik						
Název akce:  <b>79_Klejnárka, Zbýšov, obnova opevnění v ř. km 33,050 - 33,150</b>					Datum	únor 2025
					Stupeň	ZD
					Pořadové číslo	3732
					Číslo stavby 129251005	Č. přílohy  <b>B.2</b>
Příloha:  <b>Koordinační situace</b>	Měřítka  <b>1 : 1 000</b>					